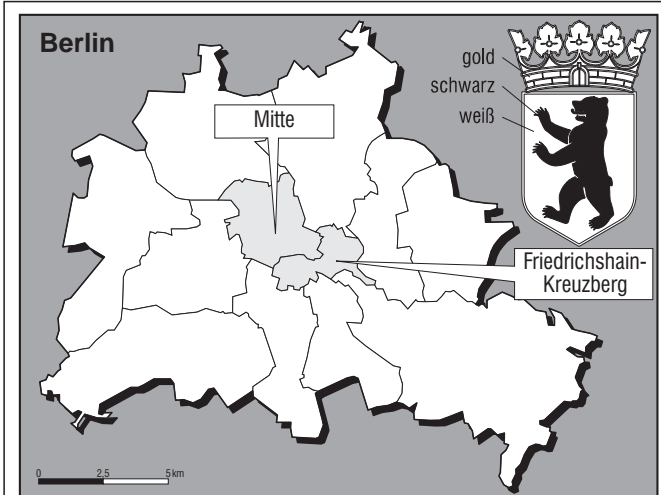


Bundeshauptstadt Berlin  
Lösungsvorschläge



1.1.12

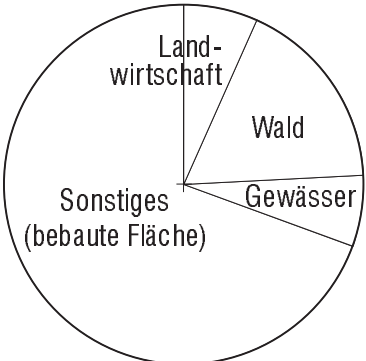


|   |      |                    |
|---|------|--------------------|
| Fläche:                                 | 891  | km <sup>2</sup>    |
| Einwohner:                              | 3,4  | Mio.               |
| Bevölkerungsdichte:                     | 3800 | E./km <sup>2</sup> |
| Anteil an der Fläche Deutschlands:      | 0,3  | %                  |
| Anteil an der Bevölkerung Deutschlands: | 4,1  | %                  |

12a

3. Die Bundesministerien konzentrieren sich im Bezirk Mitte. Hier befanden sich von 1949 bis 1990 schon die Ministerien der ehemaligen DDR. Viele dieser Gebäude werden heute wieder als Regierungsgebäude genutzt.

Flächennutzung in Berlin




12b


Die Arbeitsblätter dieses Bogens ...

... beschäftigen sich mit der Bundeshauptstadt Berlin. Auch zu den anderen Bundesländern gibt es Arbeitsblätter mit ähnlichem Aufbau. Dadurch wird der Vergleich von Bundesländern möglich.

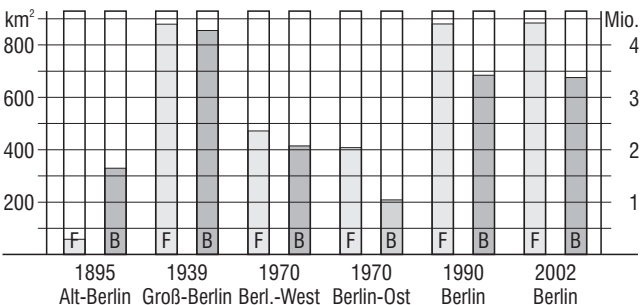
Beschäftigte nach Wirtschaftsbereichen  
Berlin



Deutschland



Fläche (F) und Bevölkerung (B) Berlins  
1895-2002



- **Gewusst wo: Berlin (12a)**  
Dieses Arbeitsblatt gibt einen Überblick über die Stadtbezirke Berlins. Schülerinnen und Schüler aus Berlin können den Bezirk, in dem sie wohnen, zusätzlich markieren.
- **Berlin: Innenstadt (12b)**  
Die Karte des Stadtzentrums zeigt die Standorte von parlamentarischen Einrichtungen, Bundesministerien und touristischen Sehenswürdigkeiten.
- **Berlin: Zahlen & Fakten (12c)**  
Dieses Arbeitsblatt enthält Angaben zu Fläche, Bevölkerung und Wirtschaftsstruktur der Bundeshauptstadt. Außerdem zeigt ein Vergleich die Entwicklung von Fläche und Einwohnerzahl der Stadt in den letzten hundert Jahren.